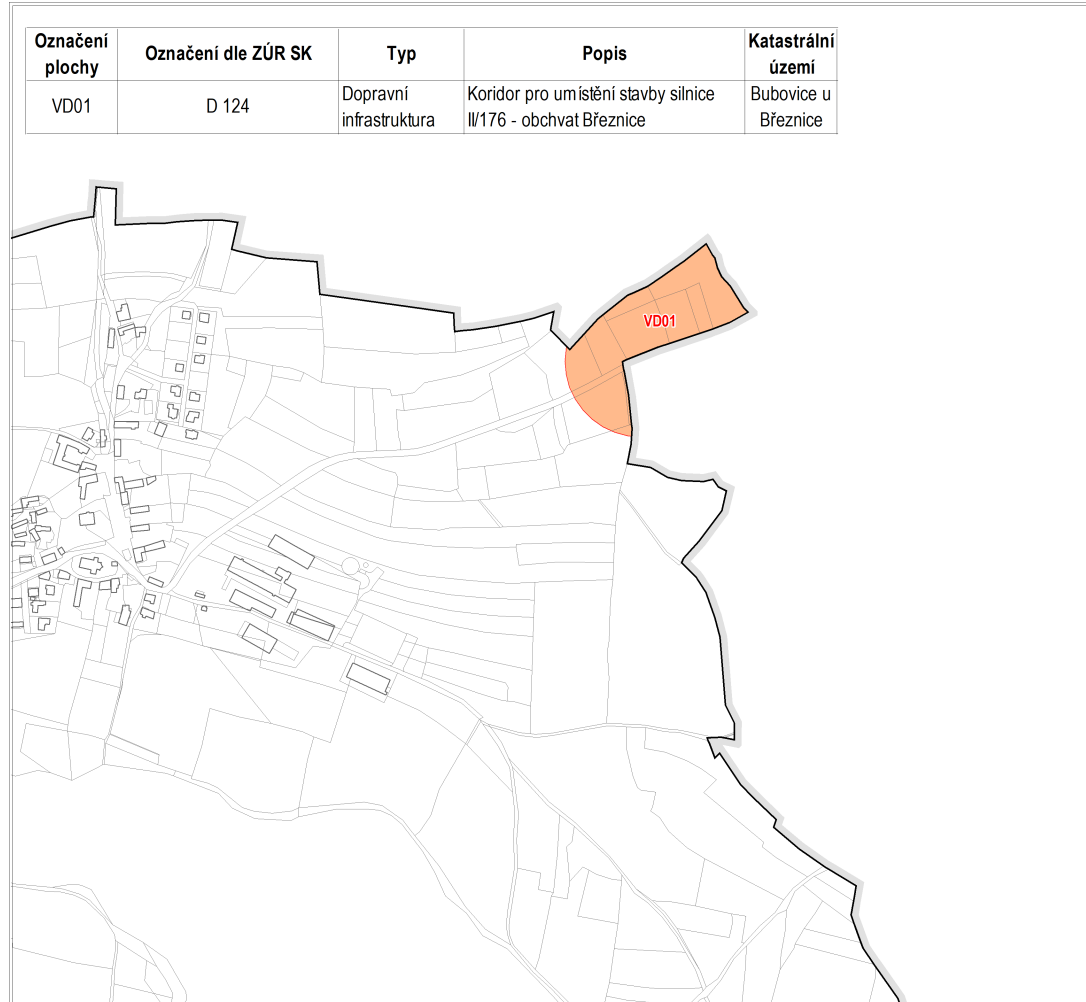
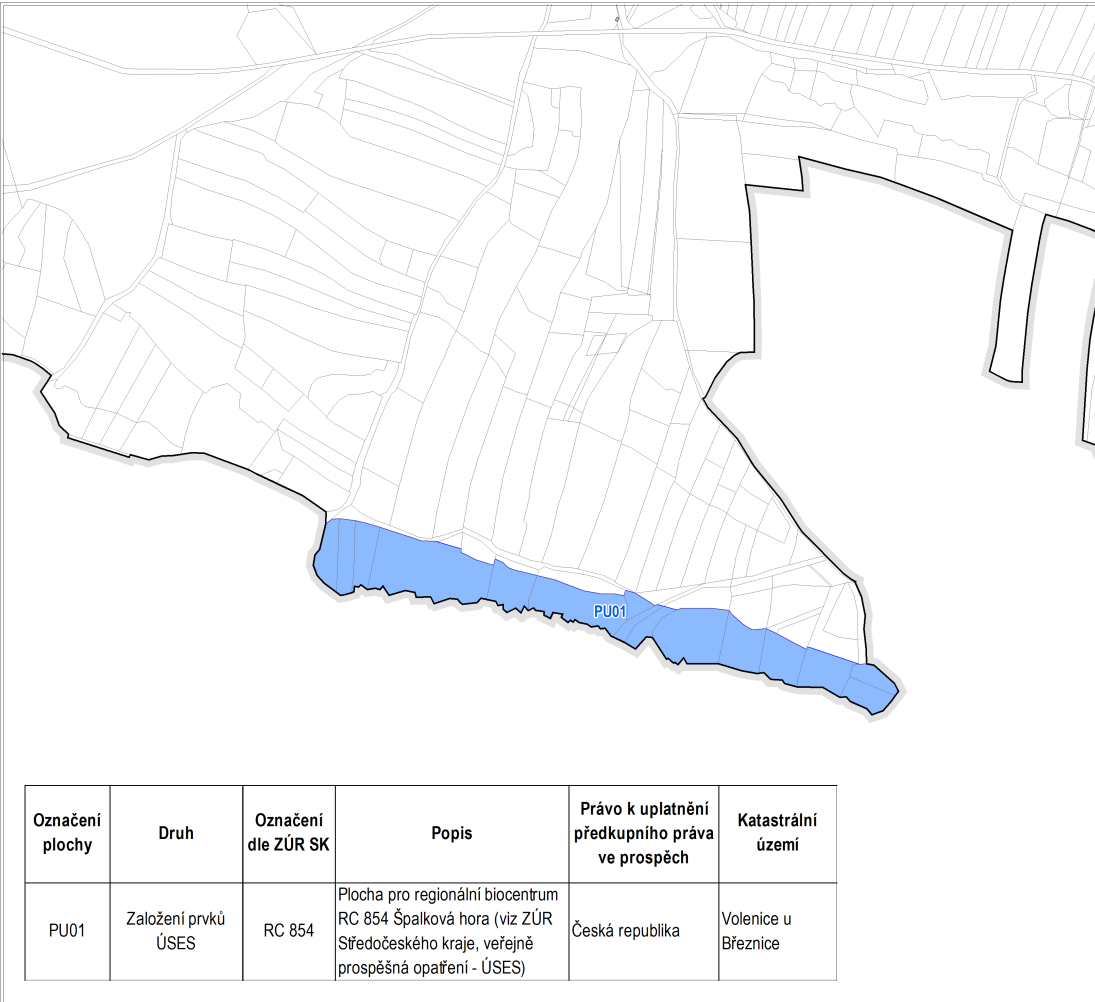


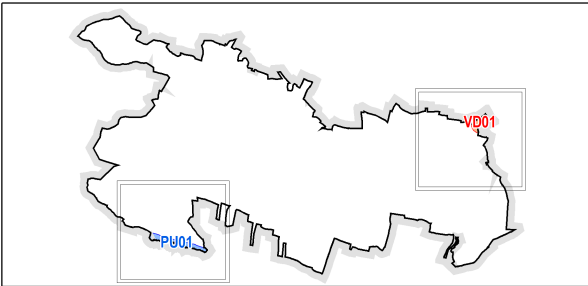


# Územní plán Volenice

## Úplné znění po vydání Změny č. 1



- Legenda**
- Vymezení řešeného území
  - Katastrální mapa
  - Plochy a koridory pouze s možností uplatnění předkupního práva (dle §101 STZ)
  - Plochy a koridory pouze s možností vyvlastnění (dle §170 STZ)



### Územní plán Volenice

byl spolufinancován z prostředků Ministerstva pro místní rozvoj z národního programu „Podpora územně plánovací činnosti obcí“, podprogram 11700510 „Podpora územně plánovacích dokumentací obcí“

**MINISTERSTVO PRO MÍSTNÍ ROZVOJ ČR**

---

#### ZÁZNAM O ÚČINNOSTI ZMĚNY Č. 1 ÚZEMNÍHO PLÁNU VOLENICE

správní orgán, který změnu územního plánu vydal	usnesením č.	datum nabytí účinnosti změny územního plánu
Zastupitelstvo obce Volenice		

oprávněná úřední osoba pořizovatele	podpis	razítko
Jaroslav Cibulka starosta obce		

Obecní úřad Volenice

### ÚZEMNÍ PLÁN VOLENICE ÚPLNÉ ZNĚNÍ PO ZMĚNĚ Č. 1

číslo / název výkresu	etapa	formát	datum
03 VEŘEJNĚ PROSPĚŠNÉ STAVBY, - OPATŘENÍ A ASANACE		A2	03/2021

objednatel	pořizovatel	zpracovatel	autorizační razítko
Obec Volenice Bubovice 26, 262 72 Březnice	Obecní úřad Volenice Bubovice 26, 262 72 Březnice starosta: Jaroslav Cibulka	ING. ARCH. MILAN SALABA Štefánikova 77/52 150 00 Praha 5	

Jaroslav Cibulka starosta obce (určený zastupitel)	Výkonný pořizovatel změny č. 1 Ing. arch. Zdeněk Kindl Pravonín 167, 257 09 Pravonín	Ing. arch. Milan Salaba (č. aut. ČKA 1467) Ing. Štěpán Vizina
--	--	---

1: 5 000